


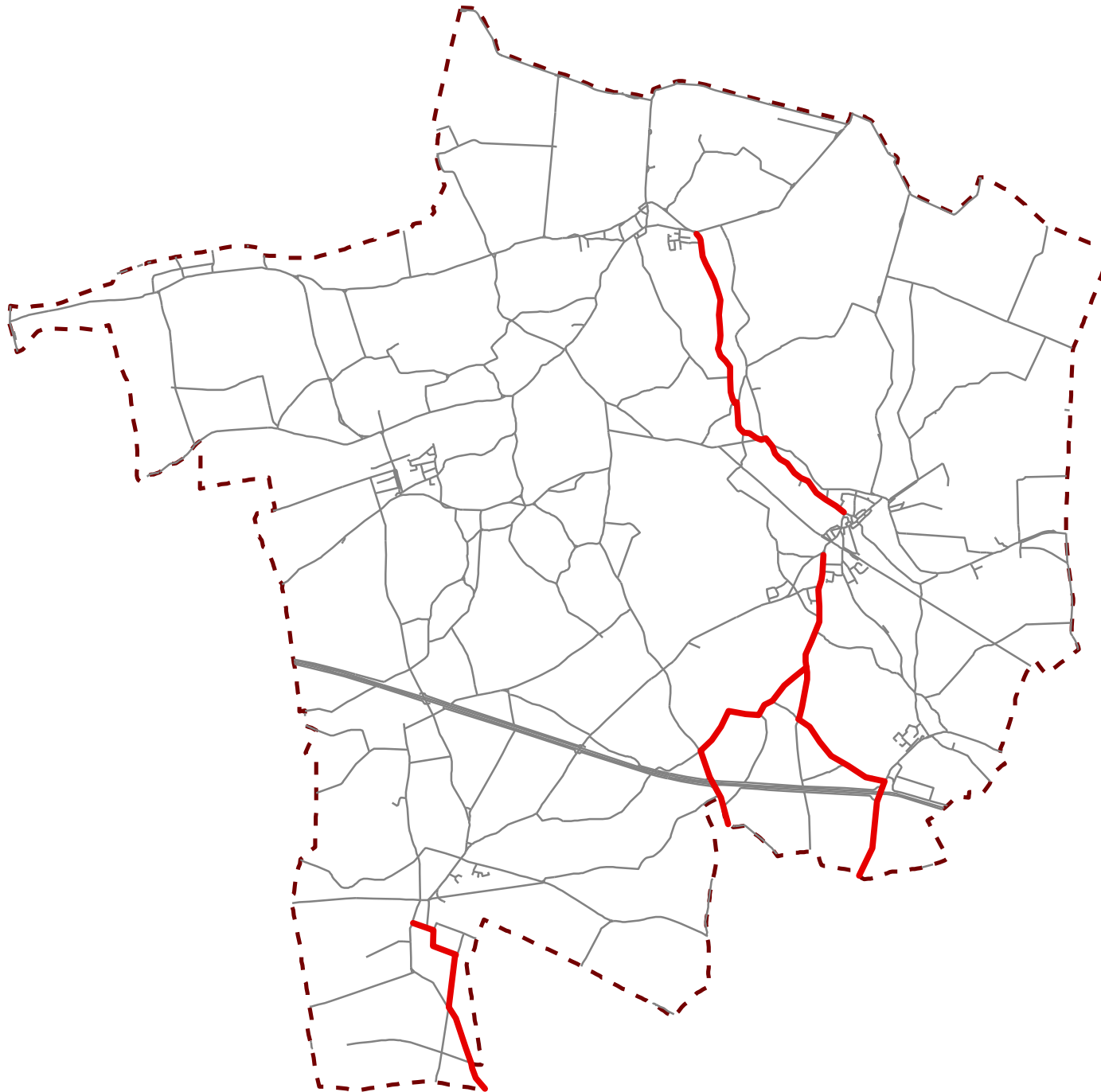


**Richtinggevend deel
Acties m.b.t. fietsroutes**

kaart II.9

Verklaring:

-  gemeentegrens
-  wegen en paden
-  fietstrajecten



bronnen:
GNOP, Instnat. 1996

schaal 1:70 000
datum april 2008
docnr. nfo/104792284
vakgroep ruimte en milieubeleid