



Assenede promotieroute

Bekijk op mobiel



Lengte: 13.97 km

Stijging: 19 m

Moeilijkheidsgraad: 3/10

Markt, 9960 Assenede, Vlaanderen, België

Markt, 9960 Assenede, Vlaanderen, België

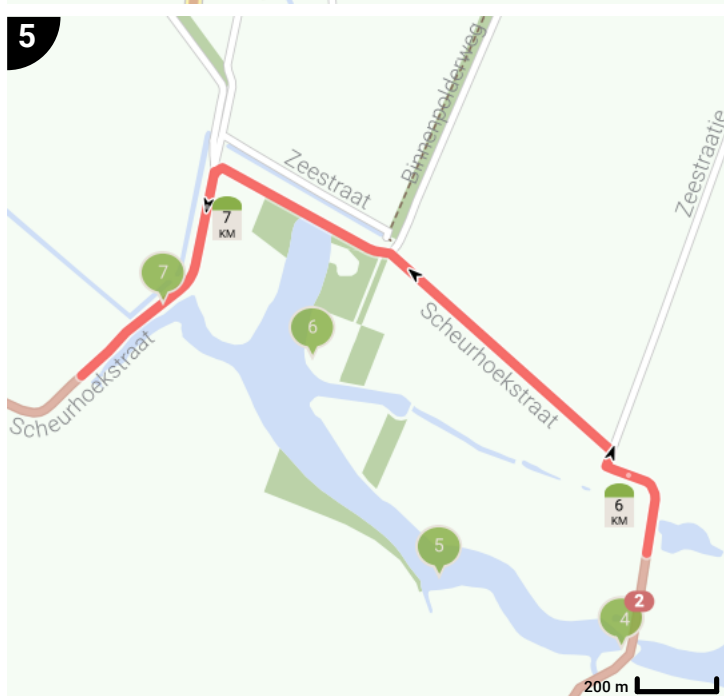
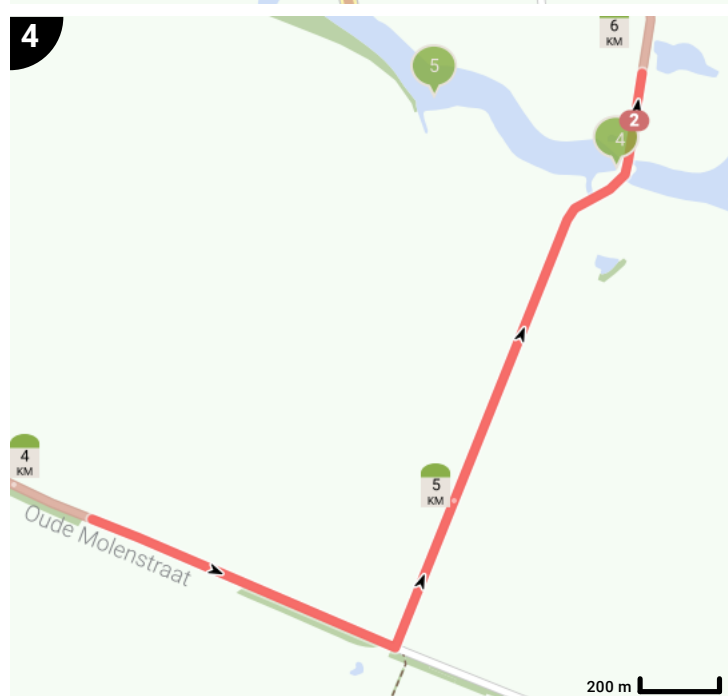
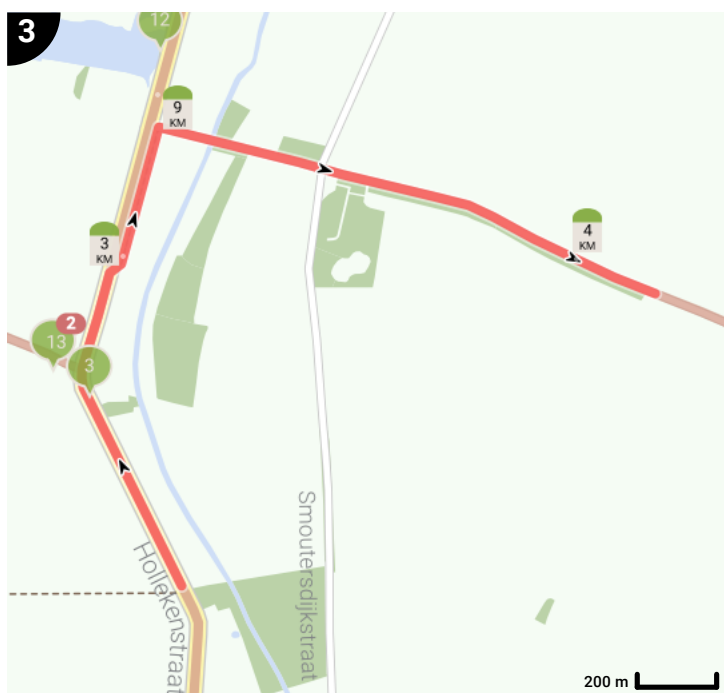
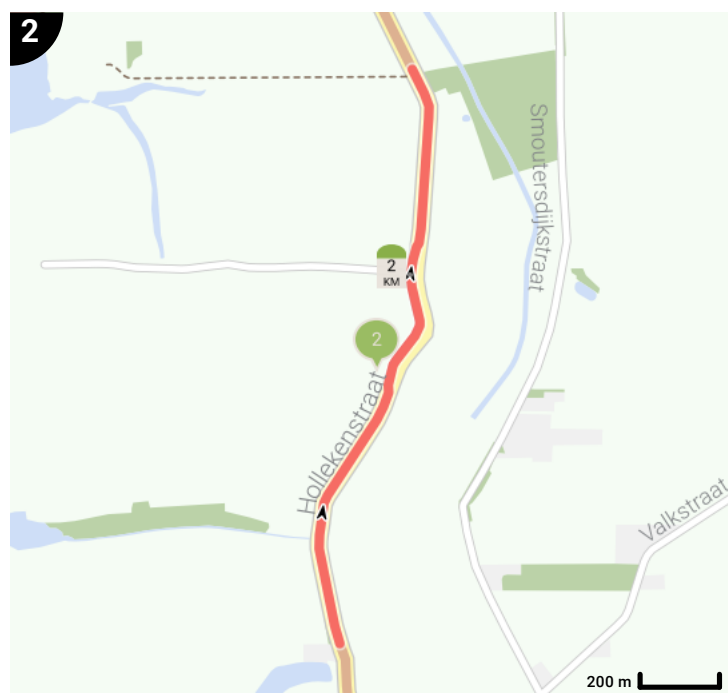
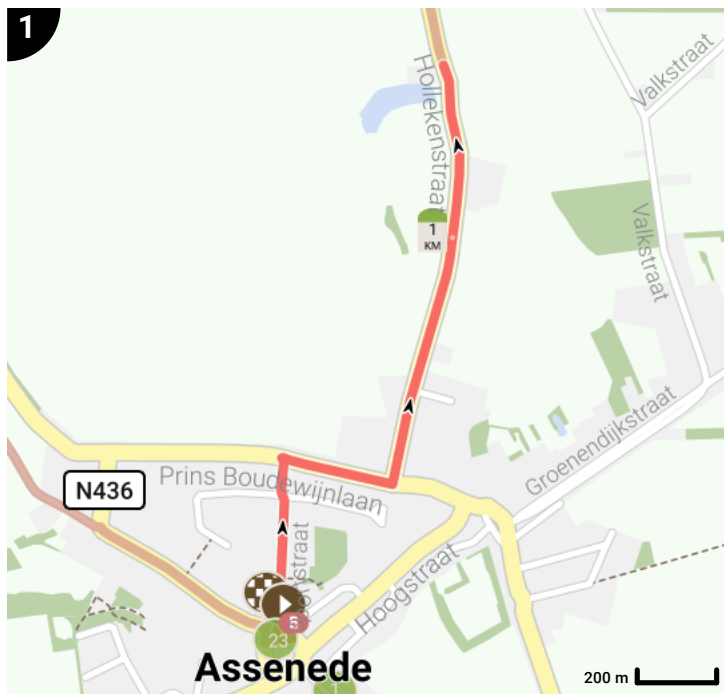
Legende

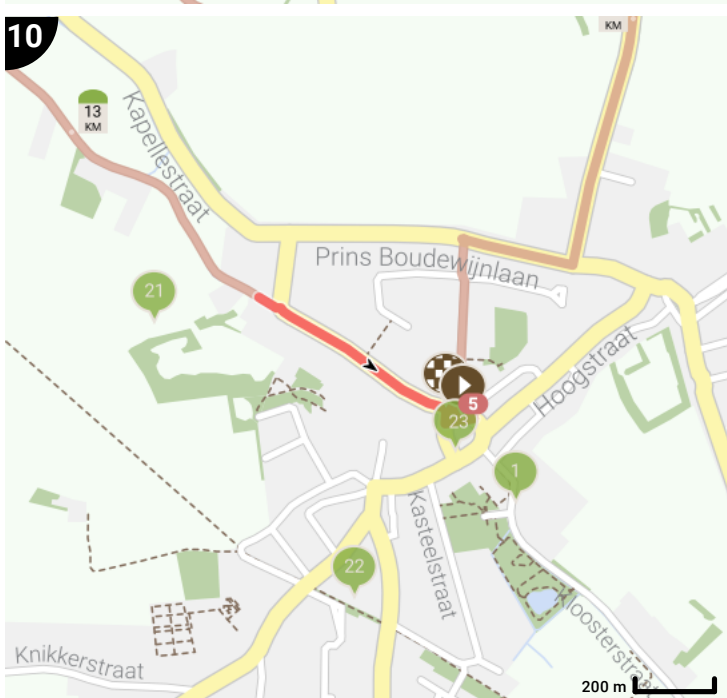
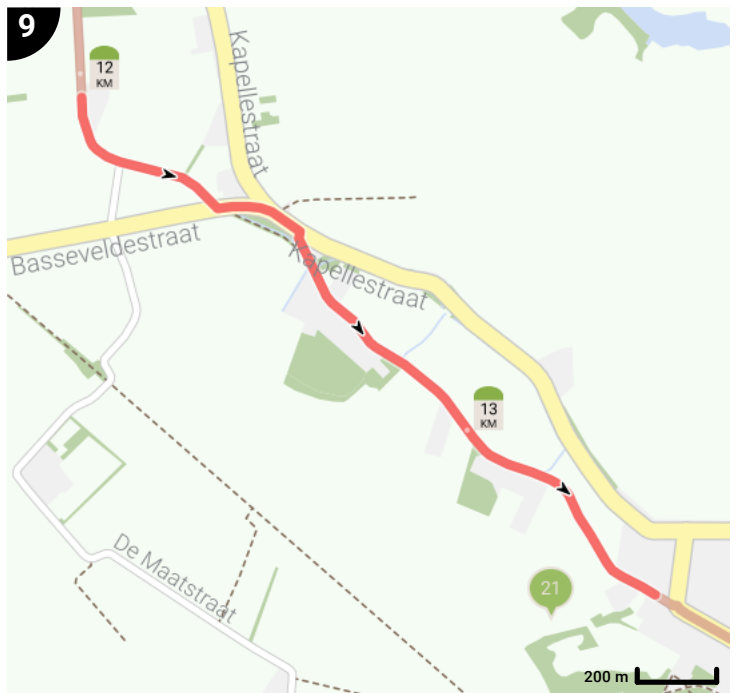
Route































Bezienswaardigheid
































Steilheid van beklimming












Steilheid van afdaling





| Totaal | Type | Kaart- nummer | Informatie | Uurrooster 5 km/h | Volgende |
|---------|---|------------------|--|----------------------|----------|
| 0.0 km |  | 1 | | 0 min | 19 m |
| 0.02 km |  | 1 | Brasserie 'T Schuttershof | | |
| 0.02 km |  | 1 | Sla scherp links af op Sportstraat (Assenede) | 0 min | 336 m |
| 0.36 km |  | 1 | Sla links af op Prins Boudewijnlaan (Assenede) | 4 min | 3 m |
| 0.36 km |  | 1 | Draai om en ga verder op Prins Boudewijnlaan (Assenede) | 4 min | 198 m |
| 0.56 km |  | 1 | Sla links af op Hollekenstraat (Assenede) | 6 min | 657 m |
| 1.22 km |  | 1 | ga rechtdoor op Hollekenstraat (Assenede) | 14 min | 13 m |
| 1.23 km |  | 1 | ga rechtdoor op Hollekenstraat (Assenede) | 14 min | 75 m |
| 1.3 km |  | 1 | ga rechtdoor op Hollekenstraat (Assenede) | 15 min | 472 m |
| 1.78 km |  | 2 | | 21 min | 280 m |
| 1.81 km |  | 2 | Hoeve | | |
| 2.06 km |  | 2 | Links afbuigen op Hollekenstraat (Assenede) | 24 min | 263 m |
| 2.32 km |  | 2 | ga rechtdoor op Hollekenstraat (Assenede) | 27 min | 470 m |
| 2.74 km |  | 3 | Dijkhuis | | |
| 2.79 km |  | 3 | ga rechtdoor op Hollekenstraat (Assenede) | 33 min | 167 m |
| 2.96 km |  | 3 | Rechts afbuigen op Hollekenstraat (Assenede) | 35 min | 272 m |
| 3.23 km |  | 3 | Sla rechts af op Oude Molenstraat (Assenede) | 38 min | 32 m |
| 3.26 km |  | 3 | ga rechtdoor op Oude Molenstraat (Assenede) | 39 min | 1.46 km |
| 4.72 km |  | 4 | Sla links af op Gezustersstraat (Assenede) | 56 min | 5 m |
| 4.73 km |  | 4 | ga rechtdoor op Gezustersstraat (Assenede) | 56 min | 1.2 km |
| 5.67 km |  | 4 | De Grote en de Kleine Kil | | |
| 5.68 km |  | 4 | Grote kilkreek Assenede | | |
| 5.93 km |  | 5 | ga rechtdoor op Gezustersstraat (Assenede) | 1 h 11 min | 111 m |
| 6.04 km |  | 5 | Sla rechts af op Scheurhoekstraat (Assenede) | 1 h 12 min | 3 m |
| 6.05 km |  | 5 | ga rechtdoor op Scheurhoekstraat (Assenede) | 1 h 12 min | 24 m |
| 6.07 km |  | 5 | Links afbuigen op Scheurhoekstraat (Assenede) | 1 h 12 min | 517 m |
| 6.3 km |  | 5 | Gezusterskreeken | | |
| 6.59 km |  | 5 | Links afbuigen op Scheurhoekstraat (Assenede) | 1 h 19 min | 347 m |
| 6.69 km |  | 5 | Villa Valkenhuis | | |
| 6.94 km |  | 5 | Sla scherp rechts af op Scheurhoekstraat (Assenede) | 1 h 23 min | 3 m |

| | | | | | |
|----------|---|---|--|------------|---------|
| 6.94 km |  | 5 | Sla scherp links af op Scheurhoekstraat (Assenede) | 1 h 23 min | 1.12 km |
| 7.19 km |  | 5 | Hollands Gat Kreek | | |
| 8.06 km |  | 6 | Rechts afbuigen op Hollekenstraat (Assenede) | 1 h 36 min | 2 m |
| 8.06 km |  | 6 | Sla scherp links af op Hollekenstraat (Assenede) | 1 h 36 min | 215 m |
| 8.06 km |  | 6 | Dijkhuis | | |
| 8.06 km |  | 6 | Dijkhuis | | |
| 8.06 km |  | 6 | Dijkhuis | | |
| 8.06 km |  | 6 | Dijkhuis | | |
| 8.27 km |  | 6 | ga rechtdoor op Hollekenstraat (Assenede) | 1 h 39 min | 1.23 km |
| 8.72 km |  | 6 | Hoeve met losse bestanddelen | | |
| 8.93 km |  | 6 | Rode Geul | | |
| 9.5 km |  | 7 | Sla rechts af op Doornendijkstraat (Assenede) | 1 h 53 min | 30 m |
| 9.53 km |  | 7 | ga rechtdoor op Doornendijkstraat (Assenede) | 1 h 54 min | 1.81 km |
| 9.54 km |  | 7 | Dijkhuis | | |
| 9.56 km |  | 7 | Doornendijkstraat | | |
| 9.82 km |  | 7 | Rode Geul | | |
| 10.25 km |  | 7 | Asseneedse kreken | | |
| 10.33 km |  | 7 | Krekengebied Assenede | | |
| 10.82 km |  | 8 | Doornendijk | | |
| 11.09 km |  | 8 | Cottage Doornendijk | | |
| 11.34 km |  | 8 | Sla rechts af op Kapellestraat (Assenede) | 2 h 16 min | 0 m |
| 11.34 km |  | 8 | Draai om en ga verder op Kapellestraat (Assenede) | 2 h 16 min | 124 m |
| 11.46 km |  | 8 | Rechts afbuigen op Knotwilgenstraat (Assenede) | 2 h 17 min | 29 m |
| 11.49 km |  | 8 | ga rechtdoor op Knotwilgenstraat (Assenede) | 2 h 17 min | 317 m |
| 11.81 km |  | 8 | Links afbuigen op Knotwilgenstraat (Assenede) | 2 h 21 min | 205 m |
| 12.01 km |  | 8 | ga rechtdoor op Knotwilgenstraat (Assenede) | 2 h 24 min | 366 m |
| 12.04 km |  | 9 | Twee boerenwoningen | | |
| 12.12 km |  | 9 | Rode Geulroute | | |
| 12.38 km |  | 9 | Links afbuigen op Basseveldestraat, N436 (Assenede) | 2 h 28 min | 156 m |
| 12.54 km |  | 9 | Rechts afbuigen op Leegstraat (Assenede) | 2 h 30 min | 29 m |
| 12.57 km |  | 9 | ga rechtdoor op Leegstraat (Assenede) | 2 h 30 min | 933 m |

| | | | | | |
|----------|---|----|---|------------|-------|
| 13.32 km |  | 9 | 't Walken | | |
| 13.5 km |  | 10 | Rechts afbuigen op Leegstraat, N436 (Assenede) | 2 h 42 min | 336 m |
| 13.76 km |  | 10 | Assenede | | |
| 13.84 km |  | 10 | | 2 h 46 min | 79 m |
| 13.87 km |  | 10 | Sint-Petrus en Sint-Martinuskerk | | |
| 13.87 km |  | 10 | Markt van Assenede | | |
| 13.89 km |  | 10 | Sint-Petrus en Martinuskerk | | |
| 13.9 km |  | 10 | Oorlogsmonument WOI & WOII | | |
| 13.91 km |  | 10 | Gemeentehuis van Assenede | | |
| 13.92 km |  | 10 | Sla scherp links af op Markt, N436 (Assenede) | 2 h 46 min | 52 m |
| 13.97 km |  | 10 | | 2 h 47 min | |